



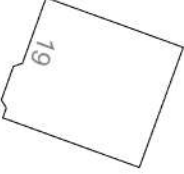





ZEICHENERKLÄRUNG

-  **ÖG 1-3** öffentliche Grünflächen mit Bezeichnung
- Anpflanzen:** Bäume 
- Erhaltung:** Bäume 
-  Umgrenzung von Flächen zum Anpflanzen von Bäumen, Sträuchern und sonstigen Bepflanzungen
-  **WA** Allgemeine Wohngebiete
-  **MI** Mischgebiete
-  Baugrenze
-  Straßenverkehrsflächen
-  Straßenbegrenzungslinie
-  **W** Anlage für Brauchwasserbereitstellung
-  Flächen für Versorgungsanlagen
- Zweckbestimmung:  Elektrizität (Trafostation)
-  unterirdisch
- Zweckbestimmung:  W - Wasser, AW - Abwasser
-  Grenze des räumlichen Geltungsbereiches des Bauungsplanes
-  Abgrenzung unterschiedlicher Nutzung oder Abgrenzung des Maßes der Nutzung innerhalb des Baugebietes

-  vorgeschlagene Parzellierung
-  Grundstücksgrenzen
-  1210 Flurstücksnummern
-  450 Höhenlinie
-  vorhandene Bebauung/ Hausnummer
-  für den Abriss vorgesehene Gebäude

1	Entwurf zur öffentlichen Auslegung	18.01.2023
Nr.	PLANUNGSSTAND	STAND
Vorhaben:	1. Änderung Bebauungsplan "Allgemeines Wohngebiet / Mischgebiet Sonnenhügel Kloster Veilsdorf" der Gemeinde Veilsdorf	Anlage:
		Plan-Nr.: 3
Landkreis:	Hildburghausen	Tag
Maßstab:	Grünordnungsplan Planung	Name
1 : 1000		entw. 01/2023 GrB
		gez. 01/2023 MäB
	gepr.	
Auftraggeber:	Entwurfsverfasser:	
 Gemeindeverwaltung Veilsdorf, Marktplatz 12, 98669 Veilsdorf	 Ingenieurbüro Greiner Eisfeld, Neulehen 41, 98673 Eisfeld, Tel. 03686 39290, Fax 03686 392919, www.IB-Greiner.de, B_GREINER@t-online.de	
Datum:	Unterschrift:	Projektdatum:
		Unterschrift: